PRECIPITACIÓN NOV 2019

Resumen de la precipitación ocurrida en el mes de noviembre en el territorio uruguayo

ANALISIS

Las precipitaciones en el mes de noviembre estuvieron entre los 20.0 mm en la localidad de Boca del Cufré (San José) y los 285.0 mm en Baltasar Brum (Artigas).

Los acumulados mensuales mayores se registraron al norte del país, principalmente sobre los departamentos de Artigas y Salto. Los acumulados mas significativos ocurrieron los primeros y últimos días del mes, el 2 de noviembre es el que registró los eventos mayores en todo el país.

EVENTOS DE PRECIPITACIÓN

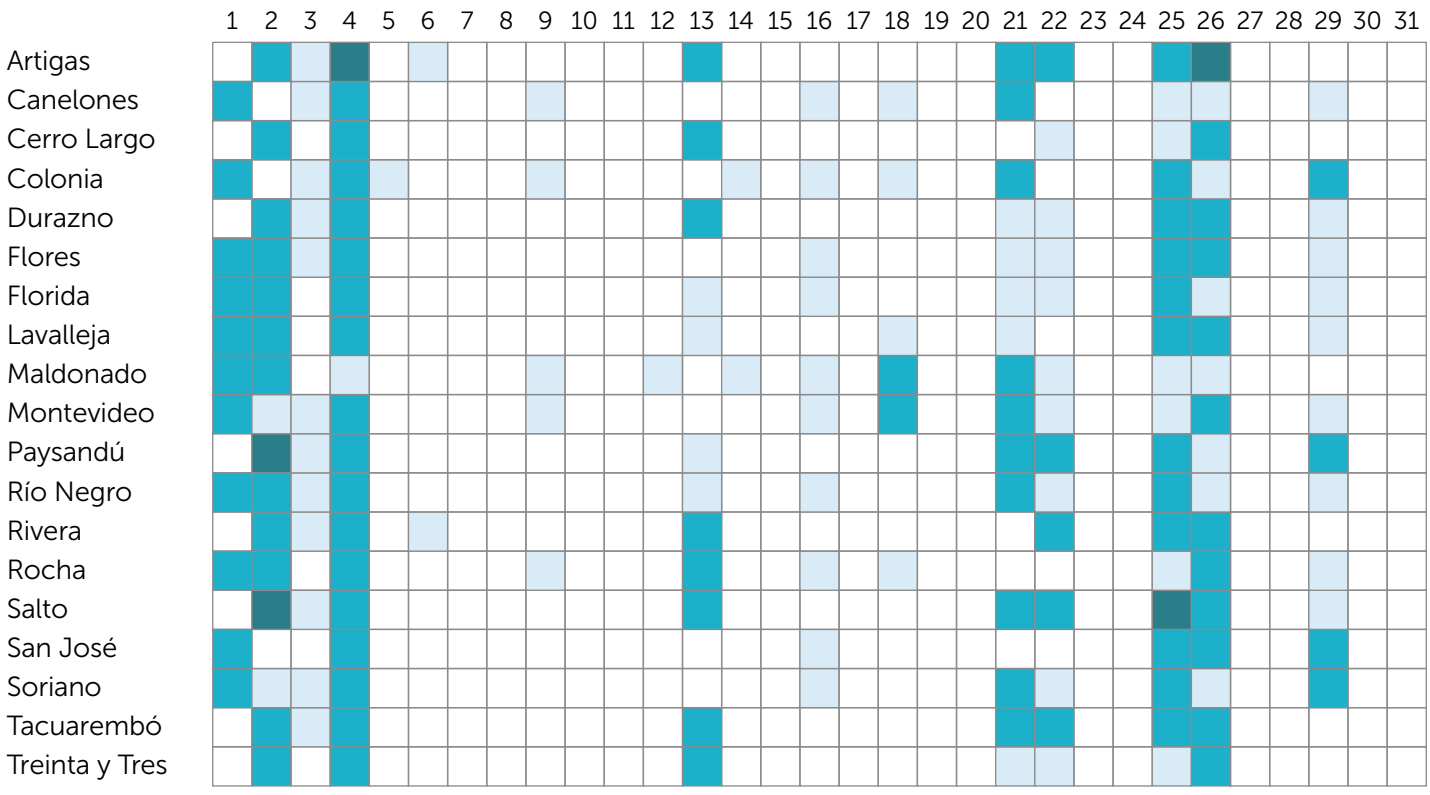

Referencia: Predominancia de eventos de precipitación
Fuente: Departamento Clima, Producción y Sociedad. Inumet
**Información de carácter preliminar*

PRECIPITACIÓN ACUMULADA

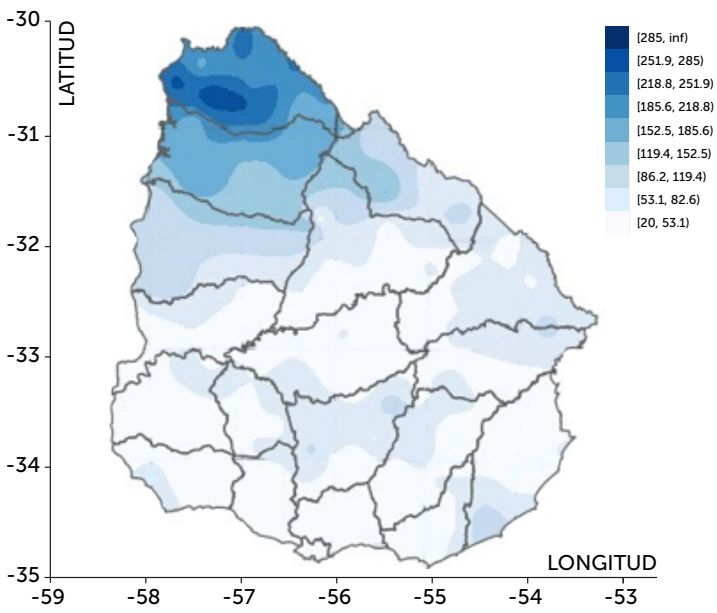

Red de estaciones pluviométricas
Método de Interpolación: Kriging Ordinario

ANOMALÍAS de PRECIPITACIÓN

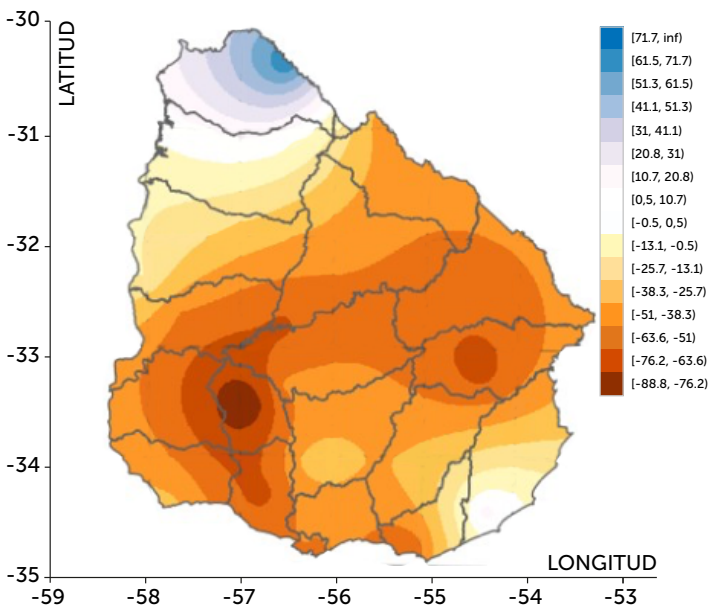

Red de estaciones meteorológicas.Período de referencia 1981-2010
Método de Interpolación: Kriging Ordinario

Las anomalías de noviembre estuvieron entre los 71.6 mm en la estación meteorológica de Artigas y los -88.8 mm en la estación meteorológica de Trinidad. En gran parte del país las anomalías de precipitación fueron negativas con excepción de la zona de Artigas donde fue por encima de lo esperable. Téngase en cuenta que el mapa muestra el campo interpolado las estaciones meterológicas, solamente.

DATOS DESTACADOS

MÁX ACUMULADO

MENSUAL

BALTASAR BRUM
285mm
(ARTIGAS)

COLONIA PALMA
150mm
(RIVERA)

24hrs

EVENTO DE DESTAQUE

NOVIEMBRE
POCA LLUVIA
al SUR del RÍO NEGRO

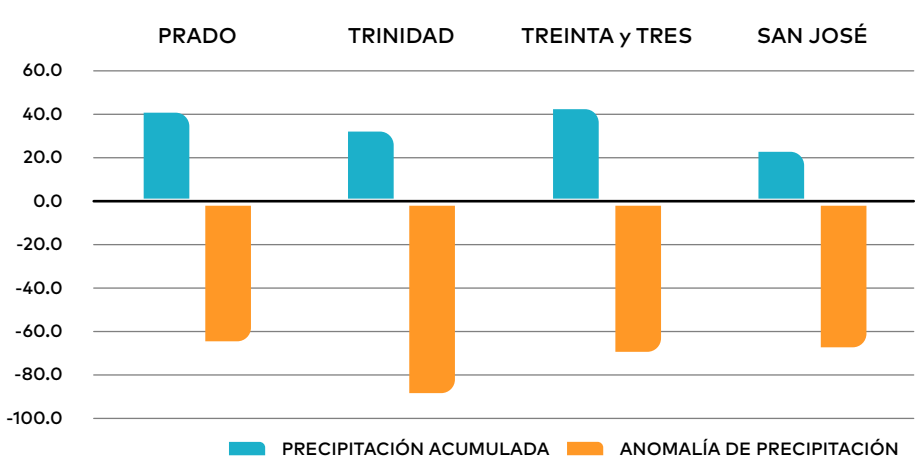

Al sur del Río Negro las lluvias fueron escasas, principalmente sobre los departamentos de Flores, Soriano y San José, se registraron anomalias negativas del orden de los -88.8 mm en la estación meteorológica de Trinidad (Flores). A modo de ejemplo, el gráfico que se muestra a continuación presenta las cuatro estaciones meteorológicas ubicadas al sur, donde se calcularon las anomalías más bajas de todo el país. Las barras en tono azul representan los acumulados mensuales de noviembre y las barras en tono naranja representa la anomalía, ambas en mm.

Tel: (+598) 1895 _ pluviometria.spn@inmuet.gub.uy_www.inumet.gub.uy