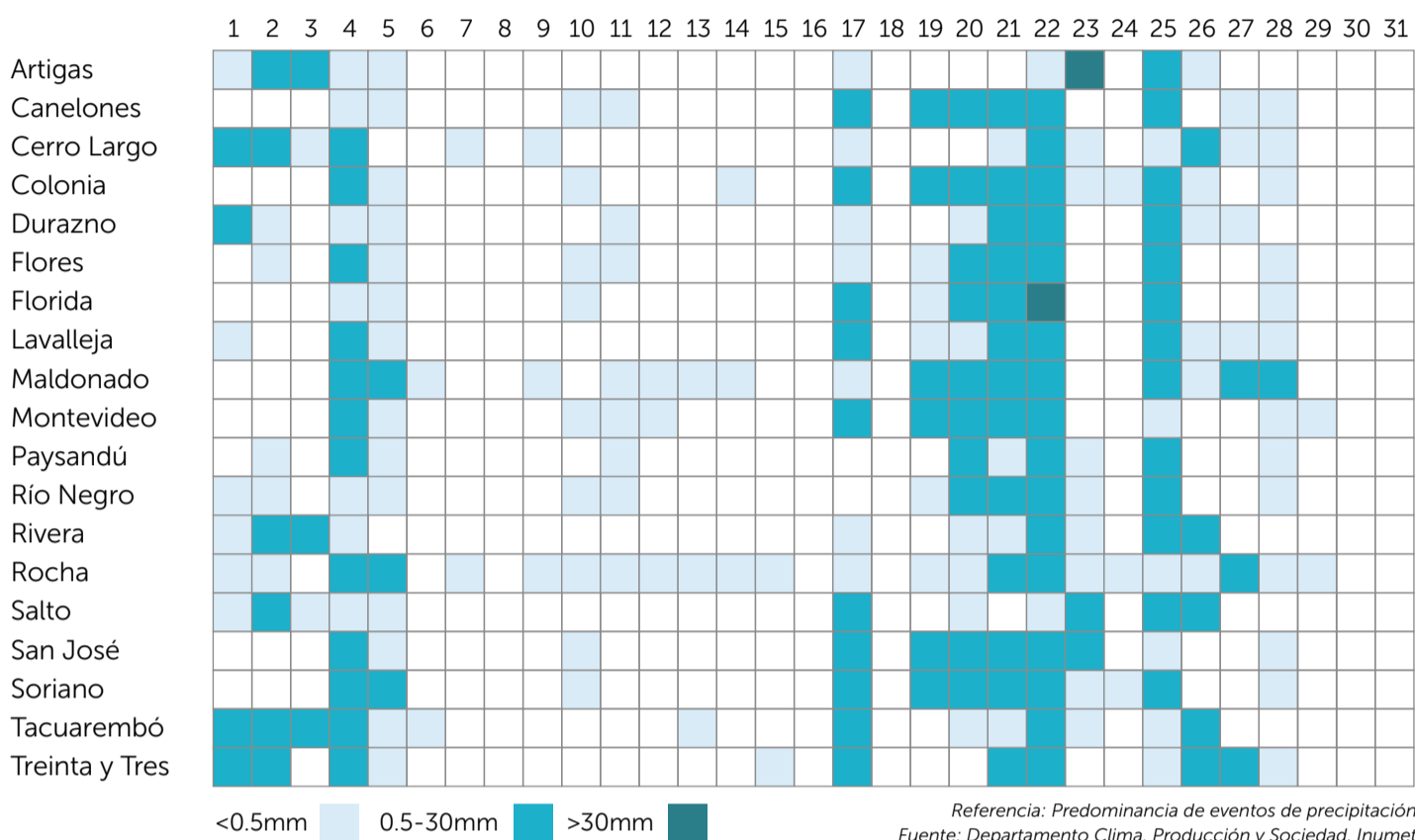


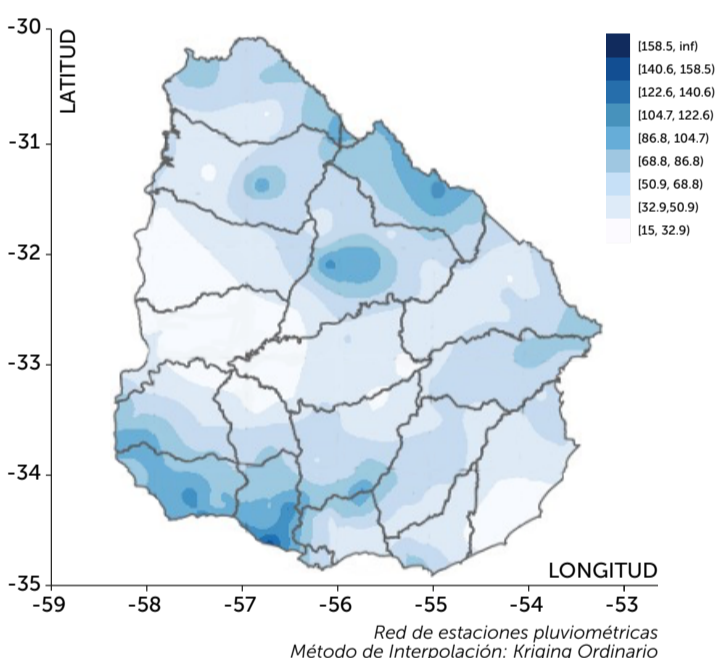
ANÁLISIS

Las mayores precipitaciones en el mes de octubre se registraron al suroeste y noreste del país, principalmente sobre los departamentos de Colonia, sur de San José y Rivera. Los acumulados mensuales estuvo entre los 158.5 mm en la localidad de Kiyú (San José) y los 15.0 mm en Baigorria (Durazno). Los acumulados de precipitación más bajos se dieron sobre el litoral del país, básicamente sobre los departamentos de Río Negro, Paysandú, el norte de Soriano y de Flores y el oeste del departamento de Durazno. Las lluvias más importantes se registraron los días 17, 21, 22 y 25 producto del pasaje de tormentas puntualmente fuerte que afectó gran parte del país. En resumen octubre presentó acumulados de precipitaciones muy bajos en todo el país, con la excepción de Kiyú, distribuidos en varios episodios de lluvia que en su gran mayoría tan sólo se trató de lloviznas. Más del 90% de las estaciones pluviométricas disponibles registraron precipitaciones por debajo de los 100.0 mm, en términos generales se podría decir que este último valor es más o menos el acumulado esperable climatológicamente para el mes de octubre.

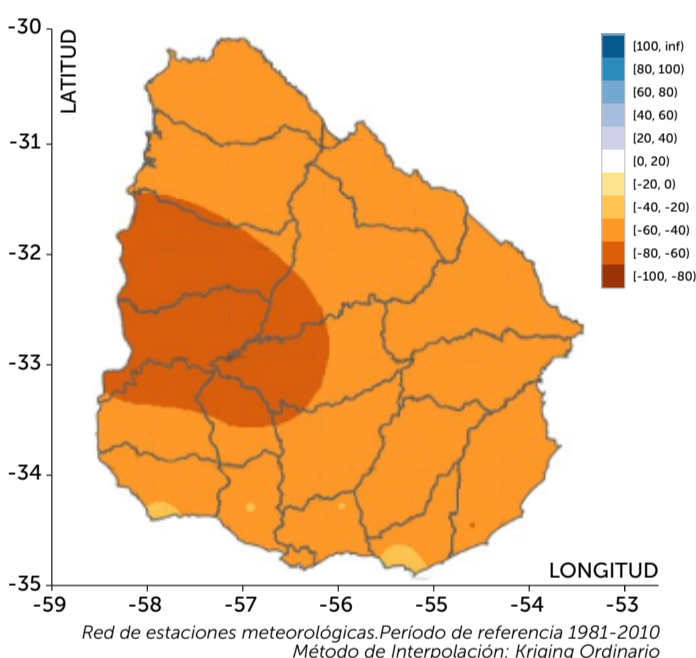
EVENTOS DE PRECIPITACIÓN



PRECIPITACIÓN ACUMULADA




ANOMALÍAS de PRECIPITACIÓN



Las anomalías de precipitación en el mes de octubre fueron negativas en todos los puntos del país del cual se dispone información. Los valores estuvieron entre los -84.1% en la localidad de Sánchez Grande (Río Negro) y los -9.6% en la estación meteorológica de Colonia. Si bien la región del litoral, principalmente sobre los departamentos de Río Negro y Paysandú es en términos absolutos la más deficitaria, hay regiones como la cuenca hortifrutivícola del país (Canelones) que viene registrando de forma incremental y sostenida déficits de precipitación desde el mes de agosto. Los valores están expresados en porcentajes. Téngase en cuenta que el mapa muestra el campo interpolado con solamente las estaciones meteorológicas y algunas estaciones pluviométricas

DATOS DESTACADOS



EVENTO DE DESTAQUE

POCA LLUVIA SOBRE EL LITORAL

Las lluvias fueron deficitarias sobre gran parte del país, con algunas regiones con déficits más marcados como sucedió en parte del litoral. En algunos puntos sobre el territorio, el acumulado mensual llegó a ser inferior a los 20.0 mm. El mapa que se muestra a continuación muestra los 9 registros por debajo de los 20.0 mm.

A modo de ejemplo en la localidad de Sánchez Grande la anomalía del mes de octubre fue de -84.1%, en esta parte del país se espera que en octubre llueva en el entorno de los 123.0 mm y tan sólo acumuló 19.5 mm en todo el mes con 5 días de lluvia.

